



**КОМИТЕТ ИМУЩЕСТВЕННЫХ ОТНОШЕНИЙ  
АДМИНИСТРАЦИИ ПЕРМСКОГО МУНИЦИПАЛЬНОГО ОКРУГА**

**РЕШЕНИЕ**

о размещении объектов № 2712

Пермский край  
Пермский округ

06.10.2023

Комитет имущественных отношений администрации Пермского муниципального округа разрешает Акционерному обществу «Газпром газораспределение Пермь» (ИНН 5902183841, ОГРН 2125902017723, почтовый адрес: 614000, г. Пермь, ул. Петропавловская, 43)

размещение объекта «Газопровод-ввод до границы земельного участка по адресу: Заречная ул. 5а, Мокино д. (газопровод давлением до 1.2 Мпа, для размещения которого не требуется разрешения на строительство)»

на землях муниципальная собственность и государственная собственность на которые не разграничена.

на срок 1 год.

Местоположение: Пермский край, Пермский муниципальный округ, д. Мокино.

Приложение: схема предполагаемых к использованию земель или части земельного участка.

Особые условия использования:

1. При размещении объекта учесть параметры ширины проезда улично-дорожной сети, во избежание сужения полосы отвода дороги.
2. Получение разрешения на производство земляных работ.

Заместитель председателя комитета

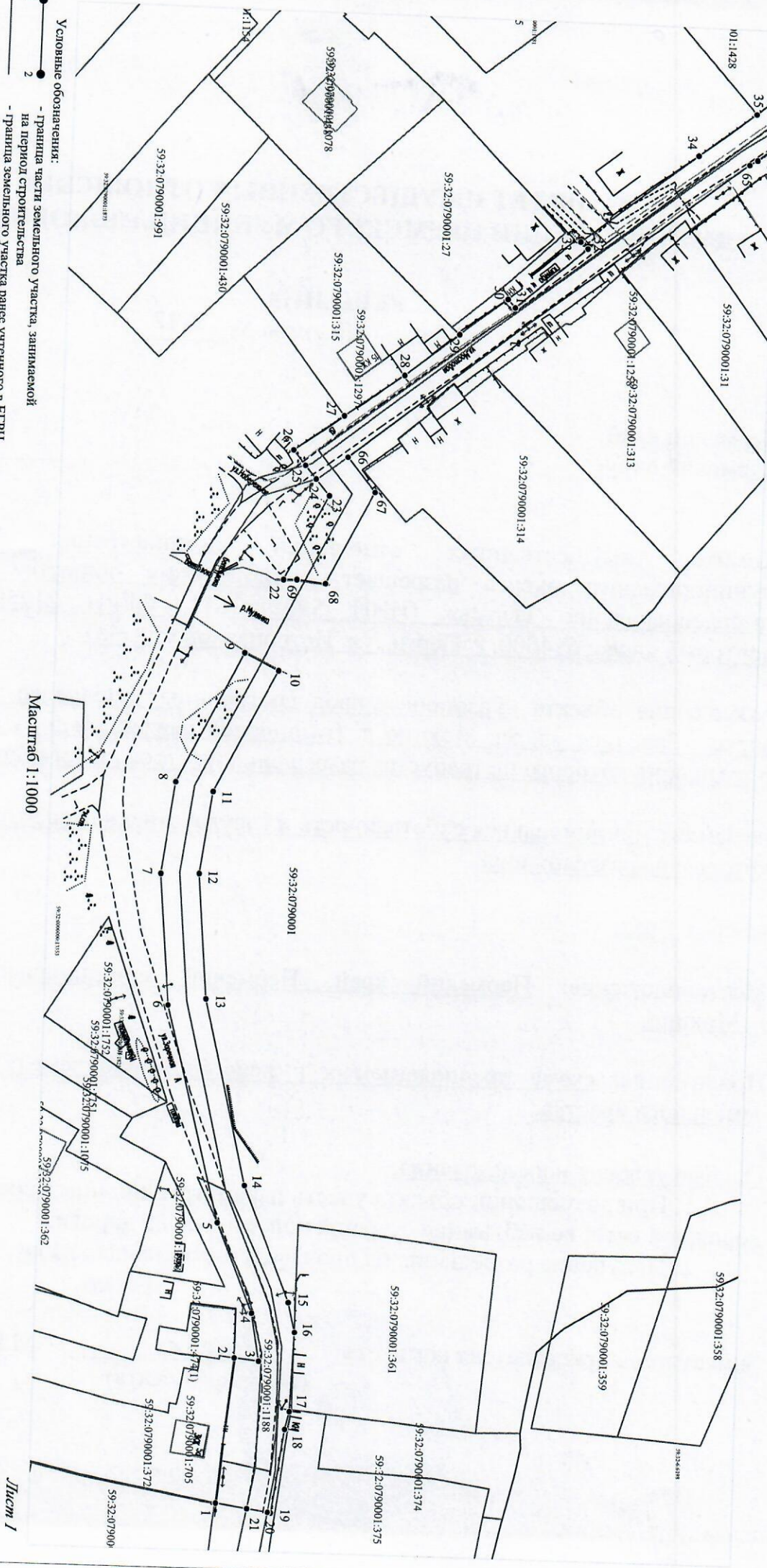


Королева  
(подпись, печать)

М.В. Королева

# Схема предполагаемых к использованию земель или части земельного участка


Объект: "Газопровод-ввод до Границы земельного участка по адресу: Заречная ул 5а, Мокينو д"  
Местоположение: Пермский край, Пермский м.о., д. Мокино  
Площадь земель или части земельного участка, кв.м.: 7433  
Категория земель: земли населённых пунктов  
Вид разрешенного использования земельного участка: отсутствует



Масштаб 1:1000

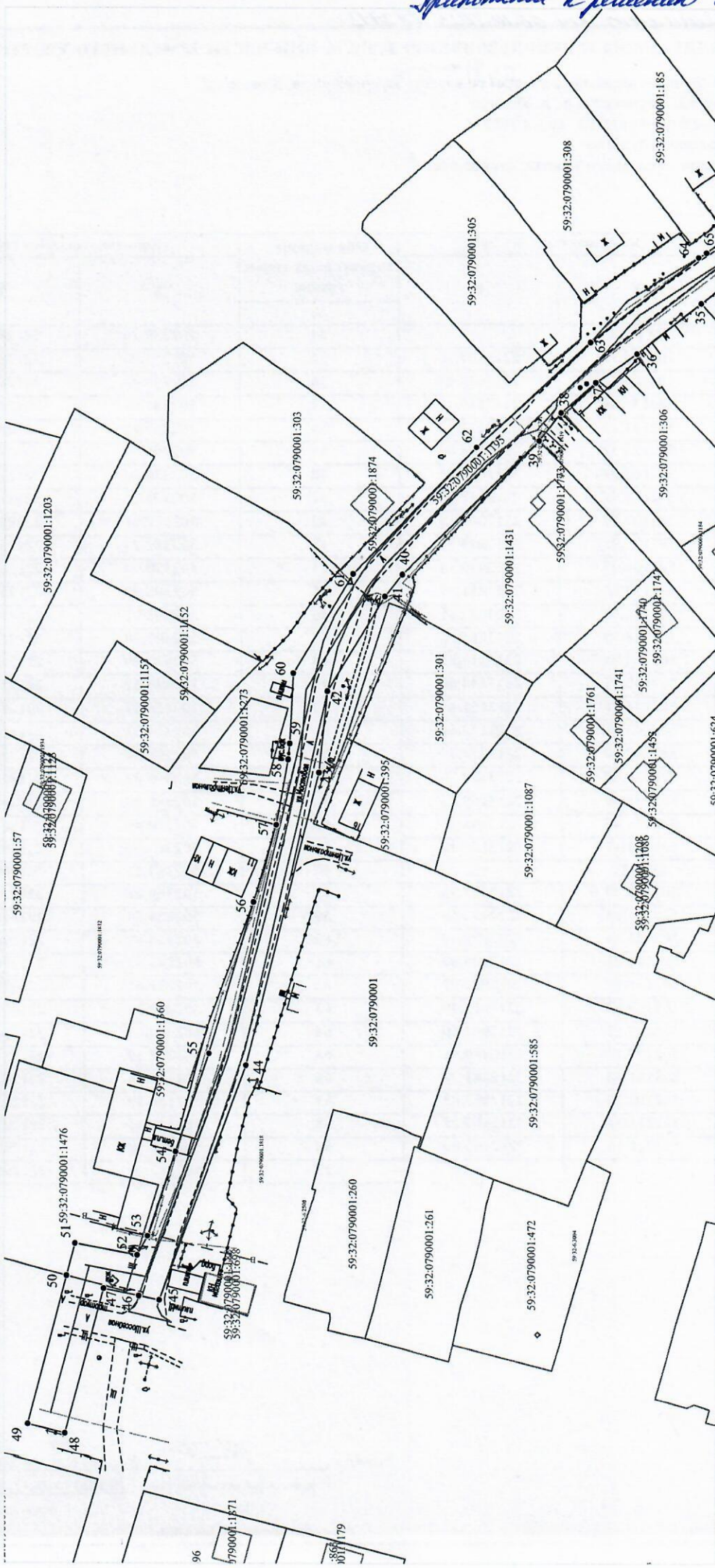
Лист 1

- Условные обозначения:
- 1 - Граница части земельного участка, занимаемой на период строительства
  - 2 - Граница земельного участка ранее учтенного в ЕГРН, установленная в соответствии с требованиями зсм. закона-ва
  - 59:32:0760101
  - 59:32:0760101:35
  - 59:32:0760101:35
  - 59:32:0760101:35
- кадастровый номер квартала  
- кадастровый номер земельного участка в КК  
- проектируемый газопровод-ввод  
- существующий газопровод  
- граница зоны с особыми условиями использования территории учтенная в ЕГРН

Заявитель   
Косачев О.В. по доверенности  
№ 1853 от 28.12.2022  
М.П.  
Врио

## Схема предлагаемых к использованию земель или части земельного участка

Объект: "Газопровод-ввод до границы земельного участка по адресу: Заречная ул 5а, Мокино д"  
 Местоположение: Пермский край, Пермский м.о., д. Мокино  
 Площадь земель или части земельного участка, кв.м.: 7433  
 Категория земель: земли населённых пунктов  
 Вид разрешенного использования земельного участка: отсутствует



Масштаб 1:1000

- Условные обозначения:**
- 1 - граница части земельного участка, занимаемой на период строительства
  - 2 - граница земельного участка ранее учтенного в ЕГРН, установленная в соответствии с требованиями земельного законодательства
  - граница кадастрового квартала
  - кадастровый номер квартала
  - кадастровый номер земельного участка в КК
  - проектируемый газопровод-ввод
  - существующий газопровод
  - граница зоны с особыми условиями использования территории, учтенная в ЕГРН

Заявитель   
 (подпись, расшифровка подписи) **Косачев О.В., по доверенности**  
 № 1853 от 28.12.2022  
 ИП  
 (для юридических лиц и ИП)

